

ПАСПОРТ ДОСТУПНОСТИ

№1

объекта социальной инфраструктуры
(ОСИ)

МБДОУ д/с «Теремок» с. Конюшки

организация, расположенная на объекте:

Муниципальное бюджетное дошкольное образовательное
учреждение детский сад «Теремок» село Конюшки.

адрес объекта:

399911, Липецкая область, Чаплыгинский район, село Конюшки,
улица Центральная, д. 220

Заведующая
МБДОУ д/с «Теремок»
с. Конюшки

Кудряшова
Любовь Викторовна



ПАСПОРТ ДОСТУПНОСТИ

1. Общие сведения об объекте

1.1. Наименование (вид) объекта: Муниципальное бюджетное дошкольное образовательное учреждение детский сад «Теремок» село Конюшки.

1.2. Адрес объекта: 399911 Липецкая область, Чаплыгинский район, село Конюшки, улица Центральная дом 220

1.3. Сведения о размещении объекта:

- здание 1этажное – 200,5 кв.м, территория – 3817 кв.м

1.4. Здание 1987 г. постройки

1.5. Дата предстоящих плановых ремонтных работ: текущего ежегодно, капитального: нет

Сведения об организации, расположенной на объекте:

1.6. Название организации (учреждения), (полное юридическое наименование – согласно Уставу, краткое наименование- Муниципальное бюджетное дошкольное образовательное учреждение детский сад «Теремок» село Конюшки Чаплыгинского муниципального района Липецкой области (МБДОУ д/с «Теремок» с.Конюшки)

1.7. Юридический адрес организации (учреждения): 399911, Липецкая область Чаплыгинский район село Конюшки улица Центральная д. 220

1.8. Основание для пользования объектом (оперативное управление, аренда, собственность) оперативное управление

1.9. Форма собственности (государственная, негосударственная) государственная.

1.10. Территориальная принадлежность (федеральная, региональная, муниципальная) муниципальная

1.11. Вышестоящая организация (наименование): Комитет по образованию Чаплыгинского муниципального района Липецкой области

2. Характеристика деятельности организации на объекте (по обслуживанию населения)

2.1 Категории обслуживаемого населения по возрасту: (дети, взрослые трудоспособного возраста, пожилые; все возрастные категории): дети дошкольного возраста

2.2 Категории обслуживаемых инвалидов: все категории

2.3 Плановая мощность: посещаемость (количество обслуживаемых в день) 8 человек, вместимость 16 человек, пропускная способность: 20 человек.

2.4 Участие в исполнении ИПР инвалида, ребенка-инвалида (да, нет) нет .

3. Состояние доступности объекта для инвалидов и других маломобильных групп населения (МГН)

3.1 Путь следования к объекту пассажирским транспортом (описать маршрут движения с использованием пассажирского транспорта): нет

Наличие адаптированного пассажирского транспорта к объекту: нет

3.2 Путь к объекту от ближайшей остановки пассажирского транспорта:

3.2.1 расстояние до объекта от остановки транспорта: 300 м

3.2.2 время движения (пешком): от остановки – 7 мин.

3.2.3 наличие выделенного от проезжей части пешеходного пути (да, нет): нет

3.2.4 Перекрестки: нерегулируемые

3.2.5 Информация на пути следования к объекту: нет.

3.2.6 Перепады высоты на пути: есть, нет: нет

Их обустройство для инвалидов на коляске: да, нет: нет

3. Организация доступности объекта для инвалидов – форма обслуживания

№№ п/п	Категория инвалидов (вид нарушения)	Вариант организации доступности объекта (формы обслуживания) *
1.	Все категории инвалидов и МГН	ДУ
	<i>в том числе инвалиды:</i>	
2	передвигающиеся на креслах-колясках	ДУ
3	с нарушениями опорно-двигательного аппарата	ДУ
4	с нарушениями зрения	ДУ
5	с нарушениями слуха	ДУ
6	с нарушениями умственного развития	ДУ

* - указывается один из вариантов: «А», «Б», «ДУ», «ВНД»

Состояние доступности основных структурно-функциональных зон	
Основные структурно-функциональные зоны	Состояние доступности, в том числе для основных категорий инвалидов**
Территория, прилегающая к зданию	ВНД
Вход (входы) в здание	ДЧВ
Путь (пути) движения внутри здания (в т.ч. пути эвакуации)	ДУ
Зона целевого назначения здания (целевого посещения объекта)	ДУ
Санитарно-гигиенические помещения	ВНД
Система информации и связи (на всех зонах)	ДУ

3.4. ИТОГОВОЕ ЗАКЛЮЧЕНИЕ о состоянии доступности ОСИ: ДУ

4. Управленческое решение

4.1. Рекомендации по адаптации основных структурных элементов объекта

Основные структурно-функциональные зоны объекта	Рекомендации по адаптации объекта (вид работы)*
Территория, прилегающая к зданию	<i>При входе на территорию разместить тактильную вывеску и кнопку вызова, выделить контрастно калитку ограждения. Установить дорожное покрытие с напольно-тактильной разметкой на пути к зданию, мнемосхему территории и МАФ для МГН. Обозначить парковочное место для инвалидов дорожным знаком и соответствующей разметкой</i>
Вход (входы) в здание	<i>При входе на территорию разместить тактильную вывеску и кнопку вызова, выделить контрастно калитку ограждения. Установить дорожное покрытие с напольно-тактильной разметкой на пути к зданию, мнемосхему территории и МАФ для МГН. Обозначить парковочное место для инвалидов дорожным знаком и соответствующей разметкой</i>

Путь (пути) движения внутри здания (в т.ч. пути эвакуации)	Установить тактильную разметку и опорный поручень вдоль горизонтальных путей движения мги. Установить фиксаторы двери, выделить контрастно дверные проемы, приобрести пороговый 2х скатный переносной пандус, сменную кресло-коляску. Установить знаки направления эвакуации для МПН и фотOLUMИнесцентную разметку по стенам.
Зона целевого назначения здания (целевого посещения объекта)	Адаптировать большую зону учебным местам для МПН, адаптировать столовую и спальню тревожной кнопкой и крючком для костылей, обустроить сенсорную зону
Санитарно-гигиенические помещения	Произвести адаптацию в санитарном узле: установить насадку на унитаз, поручни, крючок для костылей, кнопку вызова заменить покрытие на противоскользящее
Система информации на объекте (из всех зонах)	Установить визуальное выделение габаритов дверных проемов, световые маяки. Приобрести индукционную петлю, звуковые информаторы. Разместить тактильные таблички с названиями кабинетов и на зону входа, напольно-тактильную разметку по территории и внутри помещения

4.2. Период проведения работ 2023-2030 в рамках исполнения *Федерального закона от 24.11.2013 №181-ФЗ «О социальной защите инвалидов в Российской Федерации»*

4.3. Ожидаемый результат (по состоянию доступности) после выполнения работ по адаптации

ДЧ-В - объект доступен частично для всех инвалидов

Оценка результата исполнения программы, плана (по состоянию доступности)

4.4. Для принятия решения требуется Согласование с общественными организациями инвалидов

4.5. Информация размещена (обновлена) на Карте доступности субъекта РФ

5. Особые отметки

Паспорт сформирован на основании:

Анкеты объекта социальной инфраструктуры

Акта обследования объекта: № 1 от «24» августа 2023 г.



ПАСПОРТ ДОСТУПНОСТИ объекта социальной инфраструктуры (ОСИ) №1 от 24 августа 2023г.

Краткая характеристика объекта

1. Общие сведения об объекте

1.1. Наименование (вид) объекта: Муниципальное бюджетное дошкольное образовательное учреждение детский сад «Теремою» село Конюшки.

1.2. Адрес объекта: 399911 Липецкая область, Чаплыгинский район, село Конюшки, улица Центральная дом 220

1.3. Сведения о размещении объекта:

- здание 1этажное – 200,5 кв.м, территория – 3817 кв.м

1.4. Здание 1987 г. постройки

1.5. Дата предстоящих плановых ремонтных работ: текущего ежегодно, капитального: *нет*

Сведения об организации, расположенной на объекте:

1.6. Название организации (учреждения), (полное юридическое наименование – согласно Уставу, краткое наименование- Муниципальное бюджетное дошкольное образовательное учреждение детский сад «Теремою» село Конюшки Чаплыгинского муниципального района Липецкой области (МБДОУ д/с «Теремою» с.Конюшки)

1.7. Юридический адрес организации (учреждения): 399911, Липецкая область Чаплыгинский район село Конюшки улица Центральная д. 220

1.8. Основание для пользования объектом (оперативное управление, аренда, собственность) *оперативное управление*

1.9. Форма собственности (государственная, негосударственная) *государственная.*

1.10. Территориальная принадлежность (федеральная, региональная, муниципальная) *муниципальная*

1.11. Вышестоящая организация (наименование): *Комитет по образованию Чаплыгинского муниципального района Липецкой области*

2. Характеристика деятельности организации на объекте (по обслуживанию населения)

2.1 Категории обслуживаемого населения по возрасту: (дети, взрослые трудоспособного возраста, пожилые; все возрастные категории): *дети дошкольного возраста*

2.2 Категории обслуживаемых инвалидов: *все категории*

2.3 Плановая мощность: посещаемость (количество обслуживаемых в день) 8 человек, вместимость 16 человек, пропускная способность: 20 человек.

2.4 Участие в исполнении ИПР инвалида, ребенка-инвалида (да, нет) *нет*

3. Состояние доступности объекта для инвалидов и других маломобильных групп населения (МГН)

3.1 Путь следования к объекту пассажирским транспортом (описать маршрут движения с использованием пассажирского транспорта): *нет*

Наличие адаптированного пассажирского транспорта к объекту: *нет*

3.2 Путь к объекту от ближайшей остановки пассажирского транспорта:

3.2.1 расстояние до объекта от остановки транспорта: 300 м

3.2.2 время движения (пешком): *от остановки – 7 мин.*

3.2.3 наличие выделенного от проезжей части пешеходного пути (да, нет): *нет*

3.2.4 Перекрестки: *нерегулируемые*

3.2.5 Информация на пути следования к объекту: *нет.*

3.2.6 Перепады высоты на пути: *есть, нет: нет*

Их обустройство для инвалидов на коляске: *да, нет: нет*

1. Оценка состояния и имеющихся недостатков в обеспечении условий доступности для инвалидов объекта

	Показатели доступности	Оценка состояния и имеющихся недостатков
1	Выделенные стоянки автотранспортных средств	нет
2	Сменные кресла-коляски	нет
3	Адаптированные лифты	нет
4	Поручни	нет
5	Пандусы	нет
6	Подъемные платформы (аппарели)	нет
7	Раздвижные двери	нет
8	Доступные входные группы	нет
9	Доступные санитарно-гигиенические помещения	нет
10	Достаточная ширина дверных проемов в стенах, лестничных маршей, площадок	нет
11	Надлежащее размещение оборудования и носителей информации, необходимых для обеспечения беспрепятственного доступа к объектам (местами предоставления услуг) инвалидов, имеющих стойкие расстройства функции зрения, слуха и передвижения	нет
12	Дублирование необходимой для инвалидов, имеющих стойкие расстройства функции зрения, зрительной информации – звуковой информацией, а также надписей, знаков и иной текстовой и графической информации – знаками, выполненными рельефноточечным шрифтом Брайля и на контрастном фоне	есть
13	Дублирование необходимой для инвалидов по слуху звуковой информации зрительной информацией	нет
14	Предупреждающие тактильно-контрастные указатели	нет
15	Пути движения на территории	нет
16	Места отдыха	нет

2. Оценка состояния и имеющихся недостатков в обеспечении условий доступности для инвалидов предоставляемых услуг

№ п/п	Основные показатели доступности для инвалидов	Оценка состояния и имеющихся недостатков в обеспечении условий доступности для инвалидов объекта
1	Наличие при входе в объект вывески с названием организации, графиком работы организации, планом здания, выполненных рельефно-точечным шрифтом Брайля и на контрастном фоне	имеется
2	Обеспечение инвалидам помощи, необходимой для получения в доступной для них форме информации о правилах предоставления услуги, в том числе об оформлении необходимых для получения услуги документов, о совершении ими других необходимых для получения услуги действий	имеется
3	Проведение инструктирования или обучения сотрудников, предоставляющих услуги населению, для работы с инвалидами, по вопросам, связанным с обеспечением доступности для них объектов и услуг	имеется
4	Наличие работников организации, на которых административно-распорядительным актом возложено оказание инвалидам помощи при предоставлении им услуг	имеется
5	Предоставление услуги с сопровождением инвалида по территории объекта работником организации	имеется
6	Предоставление инвалидам по слуху при необходимости услуги с использованием русского жестового языка, включая обеспечение допуска на объект сурдопереводчика, тифлопереводчика	отсутствует
7	Соответствие транспортных средств, используемых для предоставления услуг населению, требованиям их доступности для инвалидов	отсутствует
8	Обеспечение допуска на объект, в котором предоставляются услуги, собаки-проводника при наличии документа, подтверждающего ее специальное обучение, выданного по форме и в порядке, утвержденном приказом Министерства труда и социальной защиты Российской Федерации	отсутствует
9	Наличие в одном из помещений, предназначенных для проведения массовых мероприятий, индукционных петель и звукоусиливающей аппаратуры	отсутствует
10	Адаптация официального сайта органа и организации, предоставляющих услуги в сфере образования, для лиц с нарушением зрения (слабовидящих)	отсутствует

3. Организация доступности объекта для инвалидов - форма обслуживания

№ п/п	Категория инвалидов (вид нарушения)	Вариант организации доступности объекта (формы обслуживания) ²			
		«А» доступность всех зон и помещений - универсальная	«Б» специально выделенные участки и помещения	«ДУ» доп. помощь сотрудника, услуги на дому, дистанционно	«ВНД» не организована доступность
1	Все категории инвалидов и МГН в том числе инвалиды:				
2	Передвигающиеся на креслах-колясках			+	
3	с нарушениями опорно-двигательного аппарата			+	
4	с нарушениями зрения			+	
5	с нарушениями слуха			+	
6	нарушениями умственного развития			+	

4. Состояние доступности основных структурно-функциональных зон

№ п/п	Основные структурно-функциональные зоны	Состояние доступности, в том числе для основных категорий инвалидов				
		Инвалиды, не использующие для перемещения кресло-коляску К	Инвалиды с патологией опорнодвигательного аппарата О	Инвалиды по зрению С	Инвалиды по слуху Г	Инвалиды с умственными нарушениями У
1	Территория, прилегающая к зданию (участок)	-	-	-	-	-
2	Вход (входы) в здание	+	-	-	+	-
3	Путь (пути) движения внутри здания	-	-	-	+	-
4	Зона целевого назначения здания (целевого посещения объекта)	-	-	-	-	-
5	Санитарно-гигиенические помещения	-	-	-	-	-
6	Система информации и связи (на всех зонах)	+	+	-	-	-
7	Пути движения к объекту (от остановки транспорта)	-	-	-	-	-

5. Управленческое решение

№ п/п	Объемы и виды работ, необходимых для приведения объекта и порядка предоставления на нем услуг доступности для инвалидов в соответствии с требованиями законодательства РФ	Запланированные сроки выполнения
1.	<i>Доступные входные группы и возможность свободного передвижения инвалидов по объекту к месту получения услуг</i>	
1.2	Организация места для размещения собаки-проводника	2028 г.
1.3	Приобретение тактильных направляющих для лиц с нарушениями зрения	2029г.
2	<i>Наличие на объекте надлежащего размещения оборудования и носителей информации для лиц с нарушениями слуха и зрения</i>	
2.1	Приобретение надписей, знаков и иной текстовой и графической информации для передвижения и эвакуации инвалидов	2027 г.
3	<i>Предоставление услуг</i>	
3.1	Проведение инструктирования (или обучения) сотрудников по вопросам, связанным с обеспечением доступности для инвалидов объекта и услуг	Запланировано инструктирование 100% сотрудников до 2028г.

Проведение ремонтных работ на объекте будут осуществляться с учетом требований – Постановления Правительства Российской Федерации от 26 декабря 2014 г. № 1521 «Об утверждении перечня национальных стандартов и сводов правил (частей таких стандартов и сводов правил), в результате применения которых на обязательной основе обеспечивается соблюдение требований Федерального закона «Технический регламент о безопасности зданий и сооружений» и приказа Министерства регионального развития Российской Федерации от 27 декабря 2011 г. № 605 «Об утверждении свода правил «СНиП 35-01-2001 «Доступность зданий и сооружений для маломобильных групп населения» (СП 59.13330.2020)». Период проведения работ: до 2030 года

Ожидаемый результат: доступность объекта маломобильным группам населения.
Информация (паспорт доступности) размещена на сайте

6. Особые отметки

Паспорт сформирован на основании акта обследования объекта от 24 августа 2023 года Комиссией, состав которой утвержден приказом МБДОУ д/с «Теремок» с. Конюшки. МБДОУ д/с «Теремок» с. Конюшки оставляет за собой право вносить изменения и дополнения в Паспорт доступности объекта и предоставляемых на нем услуг с учетом финансирования и потребности в предоставлении услуг на качественно новом уровне с учетом изменения федерального и регионального законодательства.

АНКЕТА

(информация об объекте социальной инфраструктуры)

К ПАСПОРТУ ДОСТУПНОСТИ ОСИ

№ 1 от 24 августа 2023г.

1. Общие сведения об объекте

1.1. Наименование (вид) объекта: Муниципальное бюджетное дошкольное образовательное учреждение детский сад «Теремок» село Конюшки.

1.2. Адрес объекта: 399911 Липецкая область, Чаплыгинский район, село Конюшки, улица Центральная дом 220

1.3. Сведения о размещении объекта:

- здание 1этажное – 200,5 кв.м, территория – 3817 кв.м

1.4. Здание 1987 г. постройки

1.5. Дата предстоящих плановых ремонтных работ: текущего ежегодно, капитального: нет

Сведения об организации, расположенной на объекте:

1.6. Название организации (учреждения), (полное юридическое наименование – согласно Уставу, краткое наименование- Муниципальное бюджетное дошкольное образовательное учреждение детский сад «Теремок» село Конюшки Чаплыгинского муниципального района Липецкой области (МБДОУ д/с «Теремок» с.Конюшки)

1.7. Юридический адрес организации (учреждения): 399911, Липецкая область Чаплыгинский район село Конюшки улица Центральная д. 220

1.8. Основание для пользования объектом (оперативное управление, аренда, собственность) оперативное управление

1.9. Форма собственности (государственная, негосударственная) государственная.

1.10. Территориальная принадлежность (федеральная, региональная, муниципальная) муниципальная

1.11. Вышестоящая организация (наименование): Комитет по образованию Чаплыгинского муниципального района Липецкой области

2. Характеристика деятельности организации на объекте (по обслуживанию населения)

2.1 Категории обслуживаемого населения по возрасту: (дети, взрослые трудоспособного возраста, пожилые; все возрастные категории): дети дошкольного возраста

2.2 Категории обслуживаемых инвалидов: все категории

2.3 Плановая мощность: посещаемость (количество обслуживаемых в день) 8 человек, вместимость 16 человек, пропускная способность: 20 человек.

2.4 Участие в исполнении ИПР инвалида, ребенка-инвалида (да, нет) нет

3. Состояние доступности объекта для инвалидов и других маломобильных групп населения (МГН)

3.1 Путь следования к объекту пассажирским транспортом (описать маршрут движения с использованием пассажирского транспорта): нет

Наличие адаптированного пассажирского транспорта к объекту: нет

3.2 Путь к объекту от ближайшей остановки пассажирского транспорта:

3.2.1 расстояние до объекта от остановки транспорта: 300 м

3.2.2 время движения (пешком): от остановки – 7 мин.

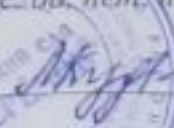
3.2.3 наличие выделенного от проезжей части пешеходного пути (да, нет): нет

3.2.4 Перекрестки: нерегулируемые

3.2.5 Информация на пути следования к объекту: нет.

3.2.6 Перепады высоты на пути: есть, нет, нет

Их обустройство для инвалидов на коляске: да, нет, нет

Заведующая МБДОУ д/с «Теремок» с. Конюшки  Кудряшова Л. В.





УТВЕРЖДАЮ

Заведующий МБДОУ д/с «Теремок»

с. Конюшки

Мур

«24» августа 2023 г.

Кудряшова Л. В.

АКТ ОБСЛЕДОВАНИЯ № 1
объекта социальной инфраструктуры
К ПАСПОРТУ ДОСТУПНОСТИ ОСИ
№ 1 от 24 августа 2023г.

г. Липецк

«24» августа 2023 г.

1. Общие сведения об объекте

1.1. Наименование (вид) объекта: Муниципальное бюджетное дошкольное образовательное учреждение детский сад «Теремок» село Конюшки.

1.2. Адрес объекта: 399911 Липецкая область, Чаплыгинский район, село Конюшки, улица Центральная дом 220

1.3. Сведения о размещении объекта:

- здание 1этажное – 200,5 кв.м, территория – 3817 кв.м

1.4. Здание 1987 г. постройки

1.5. Дата предстоящих плановых ремонтных работ: текущего ежегодно, капитального: *нет*

Сведения об организации, расположенной на объекте:

1.6. Название организации (учреждения), (полное юридическое наименование – согласно Уставу, краткое наименование- Муниципальное бюджетное дошкольное образовательное учреждение детский сад «Теремок» село Конюшки Чаплыгинского муниципального района Липецкой области (МБДОУ д/с «Теремок» с.Конюшки)

1.7. Юридический адрес организации (учреждения): 399911, Липецкая область Чаплыгинский район село Конюшки улица Центральная д. 220

1. Состояние доступности объекта

1.1. Организация доступности объектов для инвалидов – форма обслуживания

№№ п/п	Категория инвалидов (вид нарушения)	Вариант организации доступности объекта (формы обслуживания)*
1.	Все категории инвалидов и МГН	ДУ
	<i>в том числе инвалиды:</i>	
2	передвигающиеся на креслах-колясках	ДУ
3	с нарушениями опорно-двигательного аппарата	ДУ
4	с нарушениями зрения	ДУ
5	с нарушениями слуха	ДУ
6	с нарушениями умственного развития	ДУ

* - указывается один из вариантов: «А», «Б», «ДУ», «ВНД»

2.2. Состояние доступности основных структурно-функциональных зон

№№ п/п	Основные структурно-функциональные зоны	Состояние доступности, в том числе для основных категорий инвалидов**	Приложение	
			№ на плане	№ фото
1	Территория, прилегающая к зданию	ВНД	-	1-4
2	Вход (входы) в здание	ДЧВ	-	4-9
3	Путь (пути) движения внутри здания (в т.ч. пути эвакуации)	ДУ	-	10-12
4	Зона целевого назначения здания (целевого посещения объекта)	ДУ	-	13-16
5	Санитарно-гигиенические помещения	ВНД	-	17,18
6	Система информации и связи (на всех зонах)	ДУ	-	5-10

**Указывается: ДП-В - доступно полностью всем; ДП-И (К, О, С, Г, У) – доступно полностью избирательно (указать категории инвалидов); ДЧ-В - доступно частично всем; ДЧ-И (К, О, С, Г, У) – доступно частично избирательно (указать категории инвалидов); ДУ - доступно условно; ВНД - недоступно

2.3. ИТОГОВОЕ ЗАКЛЮЧЕНИЕ о состоянии доступности ОСИ: ДУ

3. Управленческое решение

3.1. Рекомендации по адаптации основных структурных элементов объекта

Основные структурно-функциональные зоны объекта	Рекомендации по адаптации объекта (вид работы) *
Территория, прилегающая к зданию	Текущий ремонт
Вход (входы) в здание	Текущий ремонт
Путь (пути) движения внутри здания (в т.ч. пути эвакуации)	Текущий ремонт
Зона целевого назначения здания (целевого посещения объекта)	Текущий ремонт
Санитарно-гигиенические помещения	Текущий ремонт
Система информации на объекте (на всех зонах)	Текущий ремонт

3.2. Период проведения работ 2023-2030

в рамках исполнения *Федерального закона от 24.11.2015г №181-ФЗ «О социальной защите инвалидов в Российской Федерации»*

3.3. Ожидаемый результат (по состоянию доступности) после выполнения работ по адаптации ДП-В - объект доступен полностью для всех инвалидов

Оценка результата исполнения программы, плана (по состоянию доступности)

3.4. Для принятия решения (нужное подчеркнуть):

3.4.1. согласование работ с надзорными органами (в сфере проектирования и строительства архитектуры, охраны памятников, другое - указать) не требуется

3.4.2. техническая экспертиза; разработка проектно-сметной документации: требуется

3.4.3. согласование с вышестоящей организацией (собственником объекта): требуется

3.4.4. согласование с общественными организациями инвалидов: требуется

3.4.5. другое *нет*

3.5. Информация размещена (обновлена) на Карте доступности субъекта РФ

5. Особые отметки

ПРИЛОЖЕНИЯ

Результаты обследования:

1. Территория, прилегающая к зданию на 2л
2. Входа (входов) в здание на 2л
3. Путей движения в здании на 2л
4. Зоны целевого назначения объекта на 2л
5. Санитарно-гигиенические помещения 2л
5. Системы информации (и связи) на объекте на 2л
6. Результаты фотофиксации на объекте на 7л

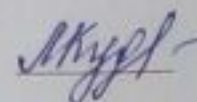
Другое (в том числе дополнительная информация о путях движения к объекту) нет

Члены

рабочей группы:

Заведующая МБДОУ д/с «Теремок»
с. Конюшки

Кудряшова Л. В.



Специалист по обеспечению
безбарьерной среды

Ненахова К. С.



В том числе:

Представители
общественных
организаций инвалидов

Председатель Липецкой городской
организации ЛООООО ВОИ

Фарафонов В. В.



I Результаты обследования:

Территория, прилегающая к зданию

МБДОУ д/с «Теремок» село Конюшки по адресу: 399911 Липецкая область, Чаплыгинский район, село Конюшки, улица Центральная дом 220

№ п/п	Наименование функционально-планировочного элемента	Наличие элемента			Выявленные нарушения и замечания		Работы по устранению объектов		Виды работ
		есть/нет	№ на плане	№ фото	Содержание	Значимо для инвалидов (категория)	Содержание		
1.1	Вход на территорию	есть	-	1	Нет информации об учреждении, кнопки вызова сопровождающего, калитка сливается с ограждением	все	При входе на территорию разместить тактильную вывеску и кнопку вызова, выделить контрастно калитку ограждения	Текущий ремонт	
1.2	Пути движения на территории	есть	-	2-4	Отсутствует напольно-тактильная разметка и дорожное покрытие к входу в здание, нет мнемосхемы территории и игровых элементов для мзп	все	Установить дорожное покрытие с напольно-тактильной разметкой на пути к зданию, мнемосхему территории и МАФ для МПН	Текущий ремонт	
1.3	Лестница (наружная)	нет	-	-	-	-	-	-	
1.4	Пандус (наружный)	нет	-	-	-	-	-	-	
1.5	Автостоянка и парковка	есть	-	1	Отсутствует выделенное место для парковки мзп	все	Обозначить парковочное место для инвалидов дорожным знаком и соответствующей разметкой	Текущий ремонт	

III Заключение по зоне:

Наименование структурно-функциональной зоны	Состояние доступности*	Приложение		Рекомендации по адаптации (вид работы)** к пункту 4.1 Акта обследования ОСИ
		№	№фото	
Территория, прилегающая к зданию	ВНД	-	1-4	<p>При входе на территорию разместить тактильную вывеску и знак у въезда, выделить контрастно каштанку ограждения.</p> <p>Установить дорожное покрытие с напольно-тактильной разметкой на пути к эстаке, аннескскому территории и МАФ для МГН. Обозначить парковочное место для инвалидов дорожным знаком и соответствующей разметкой.</p>

указывается: ДП-В - доступно полностью всем; ДП-И (К, О, С, Г, У) - доступно полностью избирательно (указать категорию инвалидов); ДЧ-В - доступно частично всем; ДЧ-И (К, О, С, Г, У) - доступно частично избирательно (указать категорию инвалидов); ДУ - доступно условно; ВНД - недоступно

I Результаты обследования:

Входа (входов) в здание

МБДОУ д/с «Теремок» село Коношкы по адресу: 399911 Липецкая область, Чаплыгинский район, село Коношкы, улица Центральная дом 220

№ п/п	Наименование функционально-планировочного элемента	Наличие элемента		Выявленные нарушения и замечания		Работы по адаптации объектов		Виды работ
		есть/нет	№ на плане	№ фото	Содержание	Значимо для инвалида (категория)	Содержание	
2.1	Входная группа	есть	-	4-8	Нет выделенная габаритов лестницы, покрытие порога скользкое и не ровное, нет поручней	все	Первую и последнюю ступень контрастно обозначить, покрытие порога выровнять и покрыть противоскользящим материалом с тактильной разметкой, установить поручни	Текущий ремонт
2.2	Дверь (входная)	есть	-	8	Отсутствует напольно-тактильная разметка, световые маяки, дверной порог выше 16мм, сквозной проем двери менее 900мм, нет тактильных информационных табличек входа	все	Установить напольно-тактильную разметку, световые маяки, разместить информационные таблички входа, заменить дверь на соответствующую	Текущий ремонт
2.3	Гамбур	есть	-	9	Нет места для собаки-проводника, покрытие тамбура скользкое и не ровное	все	Выделить место для собаки-проводника, выровнять и покрыть противоскользящим материалом	Текущий ремонт

I Результаты обследования:

Пути (путей) движения внутри здания (в т.ч. путей эвакуации)

МБДОУ д/с «Теремок» село Конюшки по адресу: 399911 Липецкая область, Чаплыгинский район, село Конюшки, улица Центральная дом 220

№ п/п	Наименование функционально-планировочного элемента	Наличие элемента		Выявленные нарушения и замечания		Работы по адаптации объектов		Виды работ
		есть/нет	№ на плане	№ фото	Значимо для инвалида (категория)	Содержание	Содержание	
3.1	Горизонтальные коммуникационные пути	есть	-	11	Отсутствует тактильная разметка и озорный поручень вдоль горизонтальных путей движения мги	все	Установить тактильную разметку и опорный поручень вдоль горизонтальных путей движения мги	Текущий ремонт
3.2	Вертикальные коммуникационные пути	нет	-	-				
3.3	Дверь по пути движения	есть	-	12	Отсутствует фиксация двери, нет выделения габаритов дверного проема, порог выше 16мм, ширина сквозного проема менее 900мм	все	Установить фиксаторы двери, выделить контрастно дверные проемы, приобрести пороговый 2х скатный переносной пандус, приобрести сменную кресло-коляску	Текущий ремонт
3.4	Пути эвакуации (в т.ч. зоны безопасности)	есть	-	10	Пути движения являются путями эвакуации. Недостаточно знаков направления эвакуации, нет подсветки путей эвакуации для МГН	все	Установить знаки направления эвакуации для МГН и фотолюминесцентную разметку по стенам.	Текущий ремонт

III Заключение по зоне:

Наименование структурно-функциональной зоны	Состояние доступности* (к пункту 3.4 Акта обследования ОСИ)	Приложение		Рекомендации по адаптации (вид работы)** к пункту 4.1 Акта обследования ОСИ
		№ на плане	№ фото	
Пути движения внутри здания (в т.ч. пути эвакуации)	ДУ	-	10-12	Установить тактильную разметку и опорный поручень вдоль горизонтальных путей движения мзн. Установить фиксаторы двери, выделить контрастно дверные проемы, приобрести пороговый 2х скатный переносной пандус, сменную кресло-коляску. Установить знаки направления эвакуации для МГН и фотолокаторы по спянам.

*

указывается: ДП-В - доступно полностью всем; ДП-И (К, О, С, Г, У) - доступно полностью избирательно (указать категорию инвалидов); ДЧ-В - доступно частично всем; ДЧ-И (К, О, С, Г, У) - доступно частично избирательно (указать категорию инвалидов); ДУ - доступно условно, ВНД - недоступно
 **указывается один из вариантов: не нуждается; ремонт (текущий, капитальный); индивидуальный решение с ТСР; технические решения невозможны - организация альтернативной формы обслуживания

1 Результаты обследования:

Зоны целевого назначения здания (целевого посещения объекта) Вариант 1 – зона обслуживания инвалидов
МБДОУ д/с «Теремок» село Конюшки по адресу: 399911 Липецкая область, Чаплыгинский район, село Конюшки, улица Центральная дом 220

№ п/п	Наименование функционально-планировочного элемента	Наличие элемента		Выявленные нарушения и замечания	Значимо для инвалида (категория)	Содержание	Работы по адаптации объектов	Виды работ
		есть/нет	№ на плане					
4.1.	Кабинетная форма обслуживания	нет	-					
4.2.	Зальная форма обслуживания	есть	13-16	Зоны для мэн не обустроены, нет обустроенная для мэн	все		Адаптировать игровую зону учебным местом для МПН, адаптировать (столовую) и стальною перевозочной кнопкой и крочкам для костью ей, обустроить сенсорную зону	Текущий ремонт
4.3.	Прилавочная форма обслуживания	нет	-		-			
4.4.	Форма обслуживания с перемещением по маршруту	нет	-		-			
4.5.	Кабина индивидуального обслуживания	нет	-		-			

III Заключение по зоне

Наименование структурно-функциональной зоны	Состояние доступности* (к пункту 3,4 Акта обследования ОСИ)	Приложение		Рекомендации по адаптации (вид работы)** к пункту 4.1 Акта обследования ОСИ
		№ на плане	№ фото	
Зоны целевого назначения здания:	ДУ	-	13-16	Адаптировать игровую зону учебным местом для МГН, адаптировать столовую и спальню превозможной кнопкой и ключком для костылей, обустроить сенсорную зону

* указывается: ДП-В - доступно полностью всем; ДП-И (К, О, С, Г, У) - доступно полностью избирательно (указать категории инвалидов); ДЧ-В - доступно частично всем; ДЧ-И (К, О, С, Г, У) - доступно частично избирательно (указать категории инвалидов); ДУ - доступно условно, ВНД - недоступно
 ** указывается один из вариантов: не нуждается; ремонт (текущий, капитальный); индивидуальное решение с ТСР; технические решения невозможны - организация альтернативной формы обслуживания

I Результаты обследования:
Санитарно-гигиенических помещений

МБДОУ д/с «Теремок» село Конюшки по адресу: 399911 Липецкая область, Чаплыгинский район, село Конюшки, улица Центральная дом 220

№ п/п	Наименование функционально-планировочного элемента	Наличие элемента		Выявленные нарушения и замечания		Работы по адаптации объектов		Виды работ
		есть/нет	№ на плане	№ фото	Содержание	Значимо для инвалида	Содержание	
5.1.	Туалетная комната	есть	-	17,18	Туалет не адаптирован для МГН,	все	Произвести адаптацию в санитарном узле: установить насадку на унитаз, поручни, крючок для костылей, кнопку вызова	Текущий ремонт
5.2.	Душевая/ванная комната	нет	-					
5.3.	Бытовая комната (гардеробная)	нет	-					

III Заключение по зоне:

Наименование структурно-функциональной зоны	Состояние доступности* (к пункту 3.4 Акта обследования ОСИ)	Приложение		Рекомендации по адаптации (вид работ)** к пункту 4.1 Акта обследования ОСИ
		№ на плане	№ фото	
Санитарно-гигиенические помещения	ВНД	-	17,18	Произвести адаптацию в санитарном узле: установить насадку на унитаз, поручни, крючок для костылей, кнопку вызова заменить покрытие на противоскользящее

1.1. указывается: ДП-В - ступню полностью всем; ДП-И (К, О, С, Г, У) - доступно полностью избирательно (указать категорию инвалидов); ДЧ-В - ступню частично всем; ДЧ-И (К, О, С, Г, У) - доступно частично избирательно (указать категорию инвалидов); ДУ - доступно условно, ВНД - недоступно

I Результаты обследования:
Системы информации на объекте

МБДОУ д/с «Теремок» село Конюшки по адресу: 399911 Липецкая область, Чаплыгинский район, село Конюшки, улица Центральная дом 220

№ п/п	Наименование функционально-планировочного элемента	Наличие элемента		Выявленные нарушения и замечания	Значимо для инвалида (категория)	Работы по адаптации объектов	Виды работ
		есть/нет	№ на плане / № фото				
6.1	Визуальные средства	есть	-	5, 8, 9	С	Установить визуальное выделение дверных проемов, световые маяки	Текущий ремонт
6.2	Акустические средства	есть	-	6	Г	Приобрести индукционную петлю, звуковые информаторы	Текущий ремонт
6.3	Тактильные средства	есть	-	6, 7, 10	С	Разместить тактильные таблички с названиями кабинетов и на зону входа, напольно-тактильную разметку по территории и внутри помещения	Текущий ремонт

III Заключение по зоне:

Наименование структурно-функциональной зоны	Состояние доступности* (к пункту 3.4 Акта обследования ОСИ)	Приложение		Рекомендации по адаптации (вед работ)** к пункту 4.1 Акта обследования ОСИ
		№ на плане	№ фото	
Система информации на объекте	ДУ	-	5-10	Установить визуальное выделение габаритов дверных проемов, световые маяки. Приобрести индукционную пелю, звуковые информаторы. Разместить тактильные таблички с названиями кабинетов и на зону входа, напольно-тактильную разметку по территории и внутри помещений

указывается. ДП-В - доступно полностью всем; ДП-И (К, О, С, Г, У) - доступно полностью избирательно (указать категорию инвалидов); ДЧ-В - доступно частично всем; ДЧ-И (К, О, С, Г, У) - доступно частично избирательно (указать категорию инвалидов); ДУ - доступно условно, ВНД - недоступно. **указывается один из вариантов: не нуждается; ремонт (текущий, капитальный); индивидуальный; индивидуальные решения невозможны - организация альтернативной формы обслуживания

Результаты фотофиксации на объекте

МБДОУ д/с «Теремок» село Коношки

по адресу: 399911 Липецкая область, Чаплыгинский район, село Коношки, улица Центральная дом
220

Фото №1



Фото №2



Фото №3



Фото №4



Фото №5



Фото №6



Фото №7




Фото №8



Фото №9



Фото №10



Фото №11



Фото №12



Фото №13



Фото №14



Фото №15



Фото №16



Фото №17



Фото №18






ГРАФИК ПРОВЕДЕНИЯ МЕРОПРИЯТИЙ
 по адаптации основных структурных элементов
 объекта социальной инфраструктуры
 МБДОУ д/с «Теремою» с. Конюшки

График проведения мероприятий по адаптации основных структурных элементов объекта социальной инфраструктуры МБДОУ д/с «Теремою» село Конюшки по адресу: 399911 Липецкая область, Чаплыгинский район, село Конюшки, улица Центральная дом 220, составлен в соответствии с Паспортом доступности объекта социальной инфраструктуры № 1 от 24 августа 2023г., согласованным с обществом инвалидов.

Наименование структурно-функциональной зоны	Планируемые работы по адаптации	Срок проведения
Территория, прилегающая к зданию	<i>Разместить тактильную вывеску и кнопку вызова.</i>	2025
	<i>Обозначить парковочное место для инвалидов дорожным знаком и соответствующей разметкой.</i>	2026
	<i>Установить тротуарную дорожку с напольно-тактильной разметки</i>	2027
	<i>Установить мнемосхему территории</i>	2025
	<i>Установить МАФ для МГН</i>	2025
Вход в здание	<i>Выделить и обозначить место для собаки-проводника</i>	2026
	<i>Контрастное обозначение первой и последней ступени лестницы.</i>	2027
	<i>Покрытие порога и тамбура выровнять и покрыть противоскользящим материалом.</i>	2028
	<i>Установить напольно-тактильную разметку</i>	2029
	<i>Установить световые маяки</i>	2024
	<i>Заменить входную дверь на соответствующую</i>	2025
	<i>Установить информационные таблички входа</i>	2025
	<i>Установить поручни</i>	2026
Зона целевого назначения здания	<i>Адаптировать игровую зону учебным местом для МГН</i>	2028
	<i>Адаптировать столовую и спальню тревожной кнопкой и крочком для костылей.</i>	2025